








## Zeichenerklärung


**Regionalplan (Regionaler Planungsverband Oberpfalz Nord)**  
 Datenbezug Regierung der Oberpfalz, Datenabgabe 26.11.2019


-  Landschaftliches Vorbehaltsgebiet
-  Vorbehaltsgebiet für Wasserversorgung westl. Immenreuth

### Arten und Lebensräume

Umgrenzung von Schutzgebieten und Schutzobjekten im Sinne des Naturschutzrechtes  
 Datenbezug über Bay. Landesamt für Umwelt, Stand 24.11.2017






-  Landschaftsschutzgebiet  
Nr. 571.1 "LSG innerhalb des Naturparks Fichtelgebirge"
-  Naturschutzgebiet  
161.01 "Hirschberg- und Heidweiler in der Gabelohe"
-  Naturpark  
Nr. 11 "Fichtelgebirge"
-  FFH-Gebiet  
6137.301 "Haidenaal und Gabelohe"
-  Naturdenkmal  
Pampelweiher

 amtlich kartierte Biotope  
 (Teil-)flächen mit geschützten Biotypen nach §30 BNatSchG i.V.m. Art. 16 BayNatSchG  
 Bezug über Bay. Landesamt für Umwelt, Stand 24.11.2017



 Okoflächenkataster  
 Datenbezug über Bay. Landesamt für Umwelt, Stand 01.07.2021

### Waldfunktionskarte Lkr. Tirschenreuth


Datenbezug über <https://bays.bayern.de/eng/geo-service/waldfunktionskarte/MapServer/WFServer>  
 Datenabgabe 02.08.2022

-  Bodenschutz
-  Erholung, Intensitätsstufe I oder II
-  Lebensraum
  -  Lebensraum und biologische Vielfalt
  -  Landschaftsbild


### Wasser

-  Grenze Trinkwasserschutzgebiet  
2210803800044 WV Ahornberg (Immenreuth)  
2210803700063 WV Immenreuth  
2210813700060 WV Kamnath, WV Immenreuth
-  Festgesetztes Überschwemmungsgebiet Fallbach HQ100  
Datenbezug BAYERISCHES LANDESAMT FÜR UMWELT  
[https://www.umweltatlas.bayern.de/mapapps/resources/apps/flu\\_gewaesserbewirtschaftung\\_ftz/index.html?lang=de](https://www.umweltatlas.bayern.de/mapapps/resources/apps/flu_gewaesserbewirtschaftung_ftz/index.html?lang=de)

### Boden









Nach aktuellem Kenntnisstand befinden sich im Gemeindegebiet keine Bodendenkmäler.  
 Geotop Nr. 377G009 "Eisenbergwerk Rothenfels" (vermutlich vom 15. - 18. Jhd. Abbau von Eisenerz, Relikte von Stollenmundlöchern, verstürzte Schächte und Halde material)

### Kultur- und Sachgüter

Datenbezug über [www.geoportal.bayern.de](http://www.geoportal.bayern.de)  
 Baudenkmal  
Nr. 509430 Ortskapelle "Schmerzhaftes Mutter Gottes", in Ahornberg  
Nr. 509431 Ortskapelle "Beata Maria Virgo", in Schadersberg  
Nr. 510076 Ortskapelle, in Döberein

 Fliegergedenkstein

### Sonstige Darstellungen

-  Wald- und Gehölzflächen
-  Siedlungs-, Verkehrs- und PV-Flächen, innerörtliche Grünflächen, Bestand
-  Siedlungsflächen, geplant
-  öffentl. Grünflächen, geplant
-  Grünflächen, Abstand
-  Fließgewässer (Bachlauf)
-  Stillgewässer
-  Gemeindegrenze

**Gemeinde Immenreuth**  
 Landkreis Tirschenreuth

Aufstellung Flächennutzungsplan mit  
 integriertem Landschaftsplan

Themenkarte Nr. 1  
 Restriktionen

MAßSTAB 1 : 10.000

Entwurf Stand: 23.06.2022

Arbeitsgemeinschaft STADT & LAND  
 Matthias Rühl Dipl.-Ing. (TU) Raumplaner/Stadtplaner (SRL)  
 Sonja Goß, Dipl.-Ing. (FH) Landschaftsarchitektur  
 91413 Neustadt / Aisch, Wilhelmstraße 30  
 Tel.: 09161/87 45 15, Fax: 09161/87 45 23  
[matthias.ruehl@t-online.de](mailto:matthias.ruehl@t-online.de) [www.stadtundland.net](http://www.stadtundland.net)  
 Der Plan ist nach §2 Abs.1 Nr.7 UrHG geschützt

