





M 1:20.000

 Kartengrundlage: Geobasisdaten © Bay. Vermessungsverwaltung 2022

- 
Stadt Kenmath
- 
Gemeinde Immenreuth
- 
Gemeinde Kulmain
- 
Gemeinde Kastl

Gemeinsamer Sachlicher Teilflächennutzungsplan "Windkraft"			
Anwendung der harten Ausschlusskriterien			
Format	letzte Änderung	Datum der Planfassung	Plan Nr.:
DIN A0	23.08.2023	23.08.2023	1396-1-1
TB MARKERT Bauleiter * Landschaftsarchitekt PstD mBb Drath, Fuschbauer, Markt, Merz		Planfassung:	
		Vorentwurf	
Bearbeitung: Jochen Ehrhart Adrien Merz		Unterschrift des Planers:	
Pflanzhof Str. 34 90504 Nürnberg Amtsgericht Nürnberg PR 288 USt-IdNr.: DE315885427		Tel.: (0911) 99876-0 Fax: (0911) 99876-54 info@tmarkert.de https://www.tmarkert.de	
 TB MARKERT Stadtplaner · Landschaftsarchitekten			