

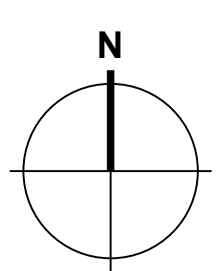


-  **Stadt Kenmath**
-  **Gemeinde Immenreuth**
-  **Gemeinde Kulmain**
-  **Gemeinde Kastl**

Planzeichenerklärung

-  Konzentrationszonen (Rotor Out)
- SO KW A** Nummerierung der Konzentrationszonen Windkraft
-  Gemeindegrenzen der Gemeinden Immenreuth, Kulmain und Kastl sowie der Stadt Kenmath - Gebietsbereich



M 1:20.000

Kartengrundlage: Geobasisdaten © Bay. Vermessungsverwaltung 2022

Gemeinsamer Sachlicher Teilflächennutzungsplan "Windkraft"
Darstellung der Konzentrationszonen

Format DIN A0	letzte Änderung 23.08.2023	Datum der Planfassung 23.08.2023	Plan Nr.: 1396-2-1
TB MARKERT Bauleiter * Landschaftsarchitekt PstD mB Brahm, Felschbauer, Markt, Merz		Planfassung:	Vorentwurf
Bearbeitung: Jochen Ehrhart Adrien Merz		Unterschrift des Planers:	
Pilsenerstr. 34 90504 Nürnberg Amtsgericht Nürnberg PR 288 USt-IdNr: DE310889427		Tel: (0911) 99876-0 Fax: (0911) 99876-34 info@tmarkert.de https://www.tmarkert.de	

